

PLAN ZAGOSPODAROWANIA TERENU  
skala 1:500

LEGENDA:

- zestaw zabawowy
- bujak lisek
- bujak podwójny Krówka
- karuzela z kierownic
- huśtawka wahadłowa podwójna
- kosz na śmieci
- ławka metalowa z oparciem
- regulamin placu zabaw
- granica placu zabaw

**Biuro Obsługi Inwestycji**  
**Daniel Łukianczyk**

WYKONAWCA: BIURO OBSŁUGI INWESTYCJI – DANIEL ŁUKIĄNCZYK  
82-500 Kwidzyn, ul. Koszykowa 23B  
tel.691-593-444, NIP:743-161-11-72, e-mail: lukianczyk@o2.pl

INWESTOR: MIASTO I GMINA PRABUTY  
82-525 Prabuty, ul. Kwidzyńska 2

TYTUŁ PROJEKTU: Budowa placu zabaw w miejscowości Raniewo  
Raniewo dz. nr 97/21, obręb Raniewo, Gmina Prabuty

AUTORZY PROJEKTU:	NR. UPRAWNIEN:	PODPIS:
inż. Daniel Łukianczyk	POM/0126/OWOK/06	

Oświadczam że mapa do celów projektowych na której wykonano plan zagospodarowania terenu jest zgodna z oryginałem.

mgr inż. arch. Adrianna Sadowska	PO/KK/381/2010	
----------------------------------	----------------	--

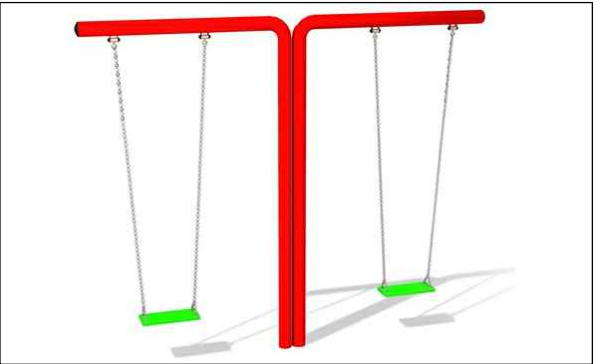
NAZWA RYSUNKU: PLAN ZAGOSPODAROWANIA TERENU

SKALA: 1:500	FAZA: PB	DATA: 10-05-2019	NR. RYSUNKU: PZT
--------------	----------	------------------	------------------

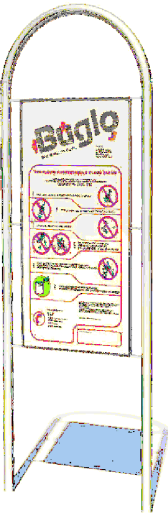
Zestaw zabawowy



Huśtawka wahadłowa podwójna



Regulamin pl. zabaw



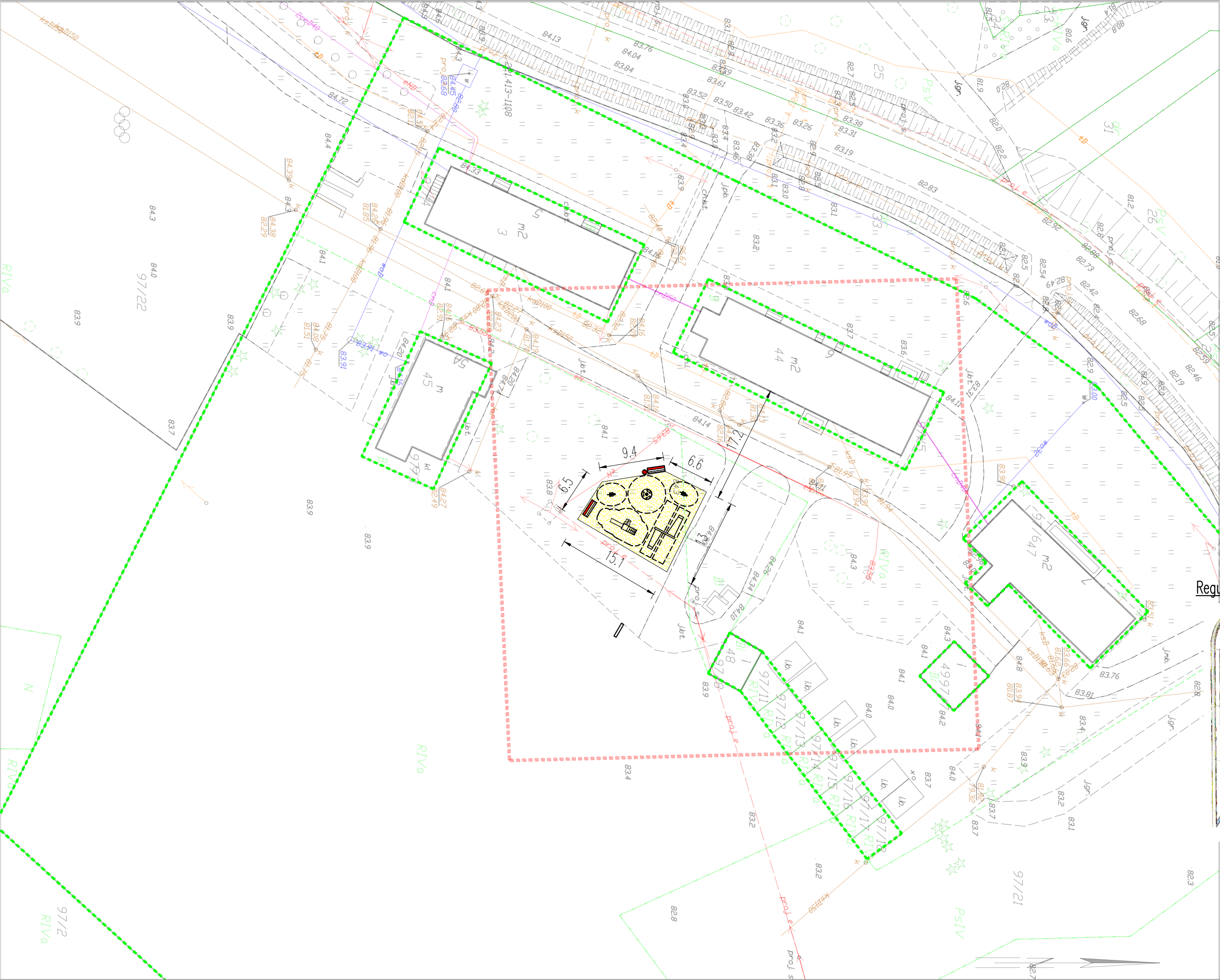
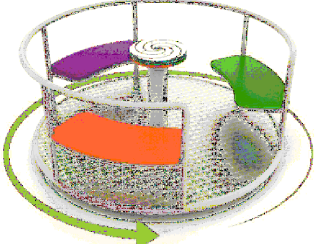
Bujak lisek



Bujak podwójny Krówka



Karuzela tarczowa z kierownic



UWAGA!

Na mapie do celów projektowych nie wyróżniono gruntów obciążonych służebnościami gruntowymi  
Ujemionymi w księgach wieczystych na podstawie § 80/5, 80/6 Rozporządzenia Ministra Spraw  
Wewnętrznych i Administracji z dnia 9 listopada 2011 r. "W sprawie standardów technicznych."

Województwo: pomorskie  
Powiat: kwidzyński  
Gmina: Prabuty  
Dobre: Raniewo  
dz. nr: 97/21

MAPA DO CELÓW PROJEKTOWYCH SKALA 1:500

1. Układ odniesienia osnowy poziomej - "2000"
2. Układ odniesienia osnowy wysokościowej - "Kontynental 86"
3. Nieważna mapa powiatu poprzez wektoryzację rosta mapy zasobach w sioł 1500 oraz pomiaru uzupełniające to mapy zasobach w sioł 1500
4. Mapa nie może stanowić podstawy ustalania granic, gdyż nie posiada stanu prawnego nieruchomości
5. Granice i kontury użytków wydzielone kolorem zielonym pozostają z bazy danych ewidencyjnych prowadzone w systemie 2000
6. Nie wyklucza się istnienia w terenie innych nie wyznaczonych na niniejszej mapie elementów utworzenia podziemnego
7. Nie wykonano wywiadów w instytucjach branżowych
8. Mapa w zakresie opracowania aktualna na dzień 25.03.2019

Wykonat dnia 25.03.2019  
Wzrost: 170cm  
Waga: 70kg  
ID: 6640.446.2019